



DAG 6 Grenoble



Deze route wordt jou aangeboden door Padstappers Geraardsbergen vzw



↔ Lengte: 6.3 km

↗ Stijging: 86 m

Ⓜ Moelijkheidsgraad: 6/10

📍 Rue Émile Gueymard 9, 38000 Grenoble, Auvergne-Rhône-Alpes, Frankrijk

📍 Place de la Gare, 38000 Grenoble, Auvergne-Rhône-Alpes, Frankrijk

Routebeschrijving

Bezienswaardigheden



1 - Afstand langs route: 0.0 km



Afbeelding 1: Europole (Bron: Borkovic)



Place Firmin-Gautier

2 - Afstand langs route: 0.0 km



Afbeelding 2: Place Firmin-Gautier (Bron: JPC38)



Grenoble École de Management

Rhône-Alpes

3 - Afstand langs route: 0.04 km



Afbeelding 3: Grenoble École de Management (Bron: Sebleouf)

Grenoble École de Management is een Europese businessschool die over twee campussen in Frankrijk beschikt: in Grenoble and Parijs.

De school werd gesticht in 1984 door de Chambre de Commerce et d'Industrie van Grenoble. De oorspronkelijke naam was ESC Grenoble . In 1987 richtte de school in samenwerking met het Institut polytechnique de Grenoble "Formatech" op: een vorming waarin een combinatie van wetenschappelijke en managementsgerichte vakken werden aangeboden. In 1989 werden de eerste internationale samenwerkingsverbanden afgesloten met de Universiteit van Newcastle te Newcastle upon Tyne en met de Université Laval te Laval . Een jaar later, in 1990 werd al het twintigste internationale samenwerkingsakkoord afgesloten .



4 - Afstand langs route: 0.04 km



Afbeelding 4: Station Grenoble (Bron: *Matthieu Riegler, CC-by*)

In het station van Grenoble vertrekken TER-, TGV- en Intercity-treinen. Het station van Grenoble werd ingehuldigd in 1858, maar werd afgebroken in voorbereiding van de Olympische Winterspelen van 1968.

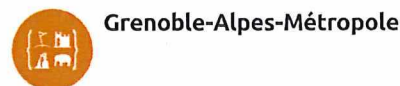
Het station kent een regelmatige TGV-verbinding met Parijs, Marseille, Lille en Nantes. Er is een internationale treindienst naar Genève. Verder zijn er regionale treindiensten naar Gap, Briançon en Avignon. Jaarlijks gebruiken ongeveer zeven miljoen passagiers het hoofdstation van Grenoble. In 2014 werd de spoorlijn van het zuidelijke deel van de zogeheten "Sillon Alpin" geëlektrificeerd .



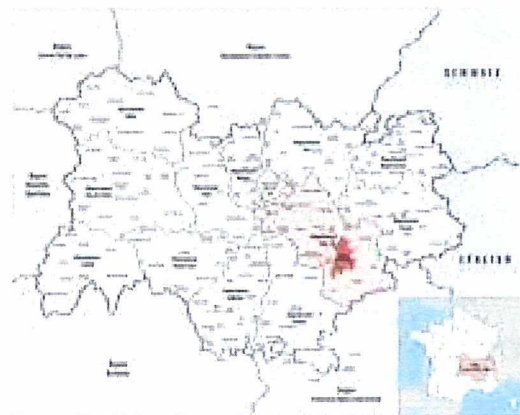
5 - Afstand langs route: 0.42 km



Afbeelding 5: Avenue Alsace-Lorraine (Bron: *JPC38*)



6 - Afstand langs route: 0.55 km



Afbeelding 6: Grenoble-Alpes-Métropole (Bron: *Tschubby*)



7 - Afstand langs route: 1.3 km



Afbeelding 7: Porte de France (Bron: *Matthieu Riegler, CC-by*)



La Casamaures

Rhône-Alpes

8

- Afstand langs route: 2.19 km



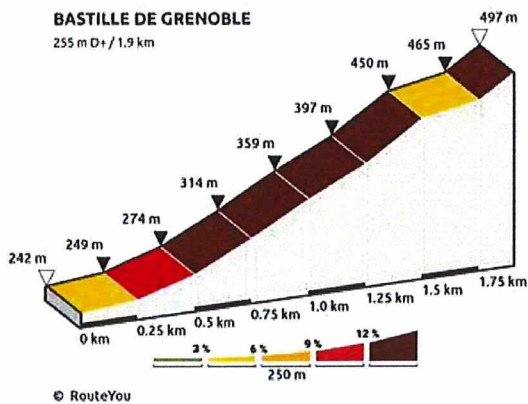
Afbeelding 8: La Casamaures (Bron: Sylvie Jeanson)



Bastille de Grenoble

9

- Afstand langs route: 2.69 km



Afbeelding 9: Bastille de Grenoble

Bastille de Grenoble

Beklimmingscode van RouteYou : C_1_a



Musée archéologique Saint-Laurent

Rhône-Alpes

10

- Afstand langs route: 3.34 km



Musée dauphinois

Rhône-Alpes

11

- Afstand langs route: 3.71 km



Afbeelding 10: Musée archéologique Saint-Laurent (Bron: Frédérick Pattou)



Afbeelding 11: Musée dauphinois (Bron: musée dauphinois)



Rue Saint-Laurent

12

- Afstand langs route: 3.83 km



Afbeelding 12: Rue Saint-Laurent (Bron: Simdaperce)



Passerelle Saint-Laurent

Rhône-Alpes

13

- Afstand langs route: 3.96 km



Afbeelding 13: Passerelle Saint-Laurent (Bron: RémiH)



Place aux Herbes

14

- Afstand langs route: 4.15 km



Afbeelding 14: Place aux Herbes (Bron: Oudetb)



Place Saint-André

15

- Afstand langs route: 4.29 km



Afbeelding 15: Place Saint-André (Bron: User:Abachell)



Cinémathèque de Grenoble

16

- Afstand langs route: 4.43 km



Afbeelding 16: Cinémathèque de Grenoble (Bron: Cinemathequedegrenoble)



Place de Gordes

17

- Afstand langs route: 4.44 km




Afbeelding 17: Place de Gordes (Bron: JPC38)



Apartamento del doctor Gagnon

18

- Afstand langs route: 4.51 km



Afbeelding 18: Apartamento del doctor Gagnon (Bron: Matthieu Riegler, CC-by)



Place Grenette

19

- Afstand langs route: 4.62 km



Afbeelding 19: Place Grenette (Bron: Jean-Paul Corlin)




Grenoble

Grenoble, Rhône-Alpes

20

- Afstand langs route: 5.11 km



Afbeelding 20: Grenoble (Bron: Brücke-Osteuropa)

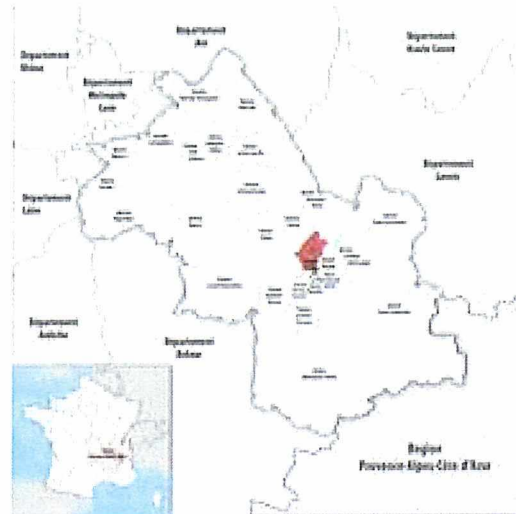


Kanton Grenoble-2

20

- Afstand langs route: 5.11 km

Grenoble-2 is een kanton van het Franse departement Isère. Het kanton maakt deel uit van het arrondissement Grenoble. Het telt 46.125 inwoners in 2018. Bij de herindeling van de kantons bij decreet van 18 februari 2014, met uitwerking op 22 maart 2015, werd de verdeling van de gemeente Grenoble over haar kantons gewijzigd, en werden de 7 gemeenten van het kanton Saint-Égrève aan het kanton toegevoegd.



Afbeelding 21: Kanton Grenoble-2 (Bron: Tschubby)



Bibliothèque municipale de Grenoble

Rhône-Alpes

21

- Afstand langs route: 5.38 km



Afbeelding 22: Bibliothèque municipale de Grenoble (Bron: Milky2)



Lycée Stendhal

Rhône-Alpes

22

- Afstand langs route: 5.38 km



Horloge solaire du lycée Stendhal

22

- Afstand langs route: 5.38 km



Maison Rabot

23


- Afstand langs route: 5.85 km



Afbeelding 23: Lycée Stendhal (Bron: RémiH)



Afbeelding 24: Horloge solaire du lycée Stendhal (Bron: Milky)



Afbeelding 25: Maison Rabot (Bron: Jean-Paul Corlin)



Museo del Ancien Évêché



- Afstand langs route: 6.35 km



Afbeelding 26: Museo del Ancien Évêché (Bron: Isere-culture)



Musée de Grenoble

Rhône-Alpes



- Afstand langs route: 6.5 km



Afbeelding 27: Musée de Grenoble (Bron: Milky)

Het museum werd gesticht in 1798 tijdens de nasleep van de Franse Revolutie. Het werd oorspronkelijk gehuisvest in het voormalige Collège des Jésuites, thans het Lycée Stendhal. In 1870 verhuisde het museum naar een gebouw aan de Place de Verdun, genaamd Musée-Bibliothèque, zo genoemd daar ook de gemeentebibliotheek er was gevestigd.



Chapelle Sainte-Marie-d'en-Bas



- Afstand langs route: 6.88 km



Musée de la Résistance et de la Déportation

Rhône-Alpes



- Afstand langs route: 7.03 km



Afbeelding 28: Chapelle Sainte-Marie-d'en-Bas (Bron: *Milky*)



Afbeelding 29: Musée de la Résistance et de la Déportation (Bron: *Iser-culture*)



Abbaye Sainte-Cécile de Grenoble



- Afstand langs route: 7.06 km



Afbeelding 30: Abbaye Sainte-Cécile de Grenoble (Bron: *Milky*)

